

Mäeeraldise teenindusmaa piiripunktide koordinaadid

Nr	X	Y
1'	6 577 915,62	643 933,00
2'	6 577 819,95	643 978,14
3'	6 577 801,26	644 074,39
4'	6 577 631,95	643 978,18
5'	6 577 628,37	643 976,14
6'	6 577 650,85	643 795,61
7'	6 577 591,20	643 710,89
8'	6 577 604,99	643 694,61
9'	6 577 828,41	643 866,00

Pindala 5,04 ha

Mäeeraldise piiripunktide koordinaadid

Nr	X	Y
1	6 577 882,83	643 907,81
2	6 577 836,59	643 934,89
3	6 577 720,31	643 933,87
4	6 577 628,37	643 976,14
5	6 577 650,85	643 795,61
6	6 577 591,20	643 710,89
7	6 577 604,99	643 694,61
8	6 577 828,41	643 866,00

Pindala 3,18 ha

6 577 900

6 577 800

6 577 700

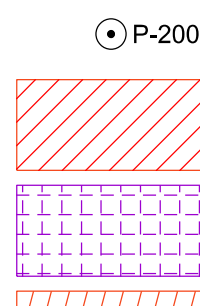
6 577 600

6 577 500

643 600

643 700

PA-4 84,95 80,95	0,3 3,7
E-3 82,48 82,33	0,3 0,2
P-2004	



Puuraugu nr	Katendi paksus, m
Suudme abs kõrgus, m	Kasuliku kihi paksus, m
Lamami abs kõrgus, m	
Ekstrapoleerimispunkti nr	Katendi paksus, m
Suudme abs kõrgus, m	Kasuliku kihi paksus, m
Lamami abs kõrgus, m	

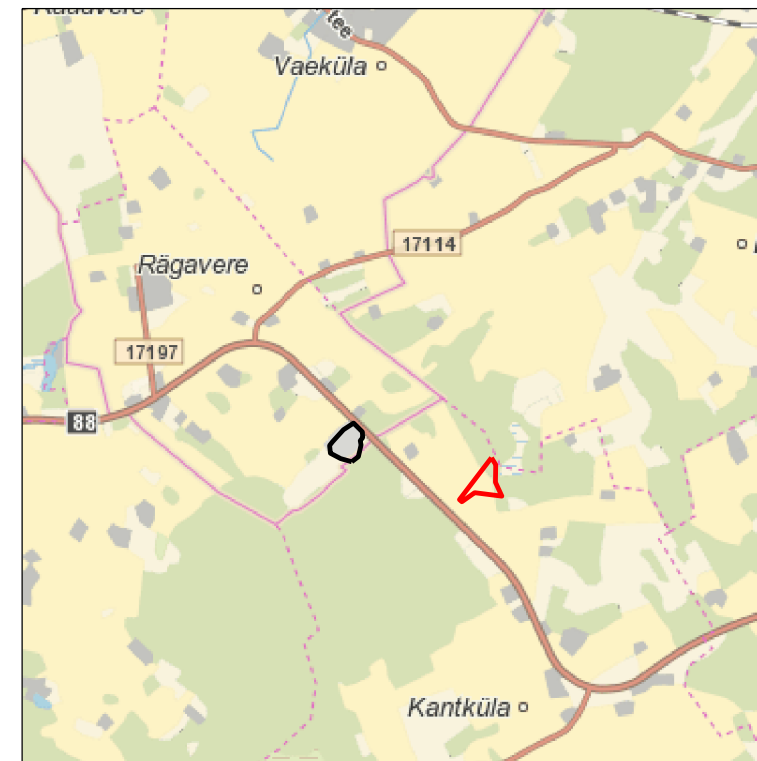
Puuraug EGF 4364

Teekaitsevöönd

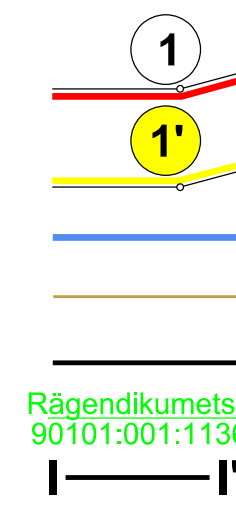
Elektripaigaldise kaitsevöönd

Sideehitise kaitsevöönd

ASENDIPLAAN M 1 : 50 000



Kaardileht nr 6434 Rakvere



Mäeeraldise piir, piiripunkt ja piiripunkti number

Mäeeraldise teenindusmaa piir, piiripunkt ja piiripunkti number

Ploki piir (aT - aktiivne tarbevaru)

Rakvere fosforiidimaardla plokki piir (pT - passiivne tarbevaru)

Pikametsa liivamaardla piir (asendiplaanil)

Katastriüksuse nimi, piir ja tunnus

Geoloogilise läbilõike joon

Maapinna samakõrgusjoon, m

Mäeeraldise lamami samakõrgusjoon, m

Veetaseme abs. kõrgus, mõõdistamise kuupäev

Nõlvateraviku alumine piir

Märkused:

- Koordinaadid L-Est 97 süsteemis, kõrgused EH2000 süsteemis.
- Lähtekoordinaadid ja kõrgus: Trimble VRS Now baasjaamade võrk.
- Möödistas OÜ Inseneribüroo STEIGER 05.2022.
- Asendiplaan: Maa-ameti X-GIS kaardirakendus.
- Plaani koostamisel on kasutatud:
 - Maa-ameti väljastatud katastriüksuste piiriandmeid (seisuga 23.02.2023);
 - Maa-ameti väljastatud kitsenduste andmeid (seisuga 23.02.2023);
 - Maa-ameti väljastatud maardlate andmeid (seisuga 23.02.2023);
 - Aruanne "Detailuuringu tulemused Rakvere fosforiidipiirkonna Kabala maardla kaeveväljal" (1989, EGF 4364);
 - Aruanne „Lääne-Viru maakonna Pikametsa II uuringu ruumi geoloogilise uuringu aruanne (varu seisuga 01.06.2022)“ (2022, EGF 9641).
- Mäeeraldis ja selle teenindusmaa kattuvad täielikult Eesti põlevkivimaardla Kabala uuringuvälja põlevkivi passiivse tarbevaru plokiga 1.
- Nõlvateraviku ülemine piir kattub mäeeraldisega piiriga.
- Kasutatud tarkvara: Bentley PowerCivil for Baltics V8i (litsents: 70000661800020).

Objekti nimetus ja aadress		Joonise sisu	
Pikametsa II liivakarjäär Vinni vald, Lääne-Viru maakond		Mäeeraldisel plaan	
Loa omanik		Grafiline lisa 1/3	
Päidre Põllud OÜ Tartu maakond, Tartu linn, Tartu linn, Turu tn 34-213, 51014 metsamajandamiskeskus@gmail.com		Sven Väljaots /Allkirjastatud digitaalselt/	
OÜ Inseneribüroo STEIGER Männiku tee 104, 11216 Tallinn +372 668 1011, info@steiger.ee		Annika Vohta /Allkirjastatud digitaalselt/	
Koostas		Kuupäev 23.03.2023	
Kinnitas		Erki Vaguri /Allkirjastatud digitaalselt/	
		Töö nr 23/4324	